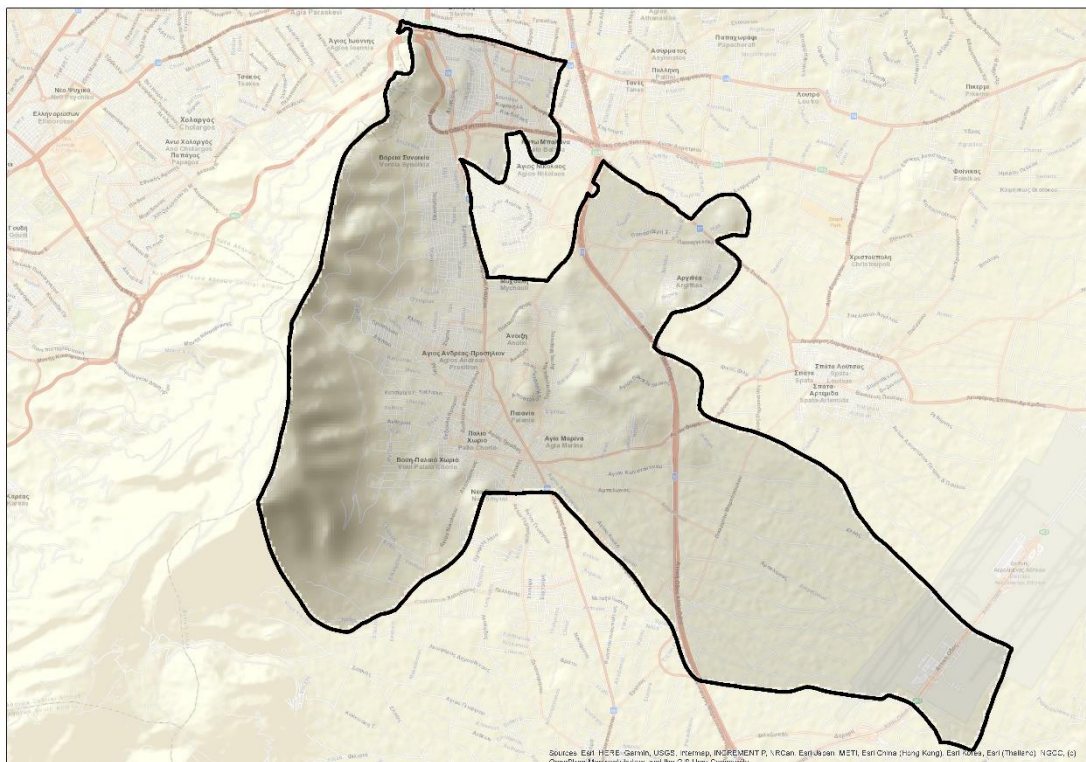


Ανάλυση – Εκτίμηση Πλημμυρικού Κινδύνου & Κινδύνου Δασικών Πυρκαγιών





ΔΗΜΟΣ ΠΑΙΑΝΙΑΣ

Ανάλυση – Εκτίμηση Πλημμυρικού Κινδύνου & Κινδύνου Δασικών Πυρκαγιών

**Ανάδοχος: ΣΩΤΗΡΙΟΣ ΜΩΡΑΪΤΗΣ & ΣΙΑ ΕΤΕΡΟΥΘΜΗ ΕΤΑΙΡΙΑ» , CRITICAL
INFRASTRUCTURE PROTECTION – C.I.P.**

Επίβλεψη έργου:

Δρ Ευθύμιος Λέκκας

Καθηγητής
Γεωλογίας και Γεωπεριβάλλοντος
Εθνικό και Καποδιστριακό Πανεπιστήμιο Αθηνών

Ερευνητική Ομάδα:

Μωραΐτης Σωτήρης

Διακάκης Μιχάλης

Μαρούλης Σπυρίδων

Κώτση Ευαγγελία

Ζικέλογλου Ιωάννης

ΠΕΡΙΕΧΟΜΕΝΑ

1. Αντικείμενο Μελέτης	
1.1 Εισαγωγή	
2. Χάρτες Επιχειρησιακής Οργάνωσης	
3. Χάρτες Οργανωμένης Απομάκρυνσης Πληθυσμού σε Περίπτωση Δασικής Πυρκαγιάς	
3.1 Χαρακτηριστικά Οδών Διαφυγής	
4. Χάρτες Χώρων Καταφυγής.....	

1. Αντικείμενο Μελέτης

1.1 Εισαγωγή

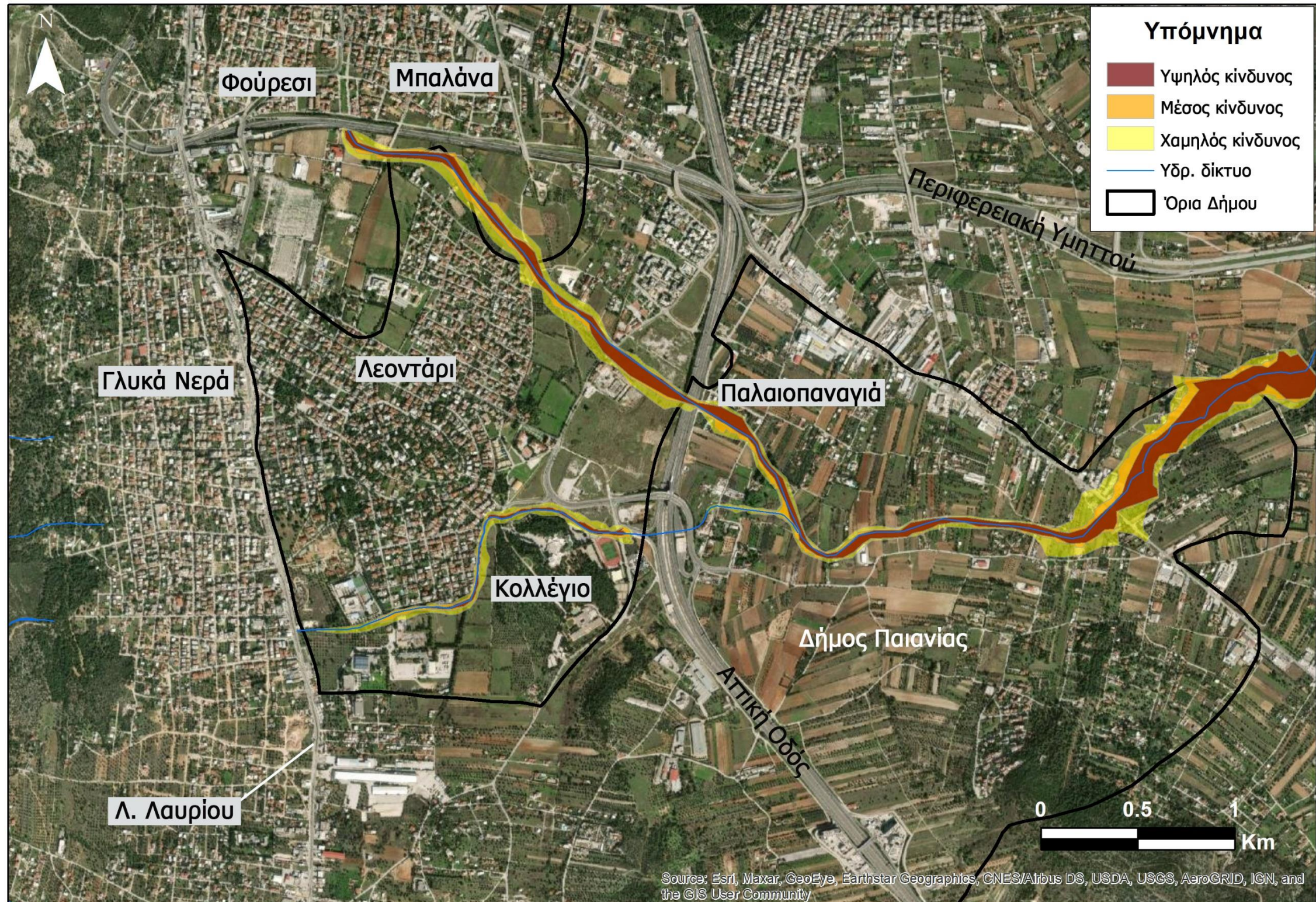
Ο Δήμος Παιανίας έχοντας ως στόχο την μείωση της διακινδύνευσης από φυσικούς κινδύνους στο γεωγραφικό του χώρο ανέθεσε στην στην «ΣΩΤΗΡΙΟΣ ΜΩΡΑΪΤΗΣ & ΣΙΑ ΕΤΕΡΟΥΘΜΗ ΕΤΑΙΡΙΑ», CRITICAL INFRASTRUCTURE PROTECTION – C.I.P., μετα την υπ' αριθμ. Πρωτ.21.129/23-12-2022 υποβληθείσα προσφορά την εκτέλεση του έργου με τίτλο: **«Επικαιροποίηση τοπικών σχεδίων και βελτιστοποίηση σχεδιασμού διαχείρισης φυσικών κινδύνων στο Δήμο Παιανίας».**

Το παρόν αποτελεί το τελευταίο τεύχος της μελέτης με το οποίο ολοκληρώνεται το έργο με τίτλο: **«Επικαιροποίηση τοπικών σχεδίων και βελτιστοποίηση σχεδιασμού διαχείρισης φυσικών κινδύνων στο Δήμο Παιανίας»** όπου περιλαμβάνονται ολοι οι χάρτες του επιχειρησιακού σχεδιασμού.

2. Χάρτες Επιχειρησιακής Οργάνωσης

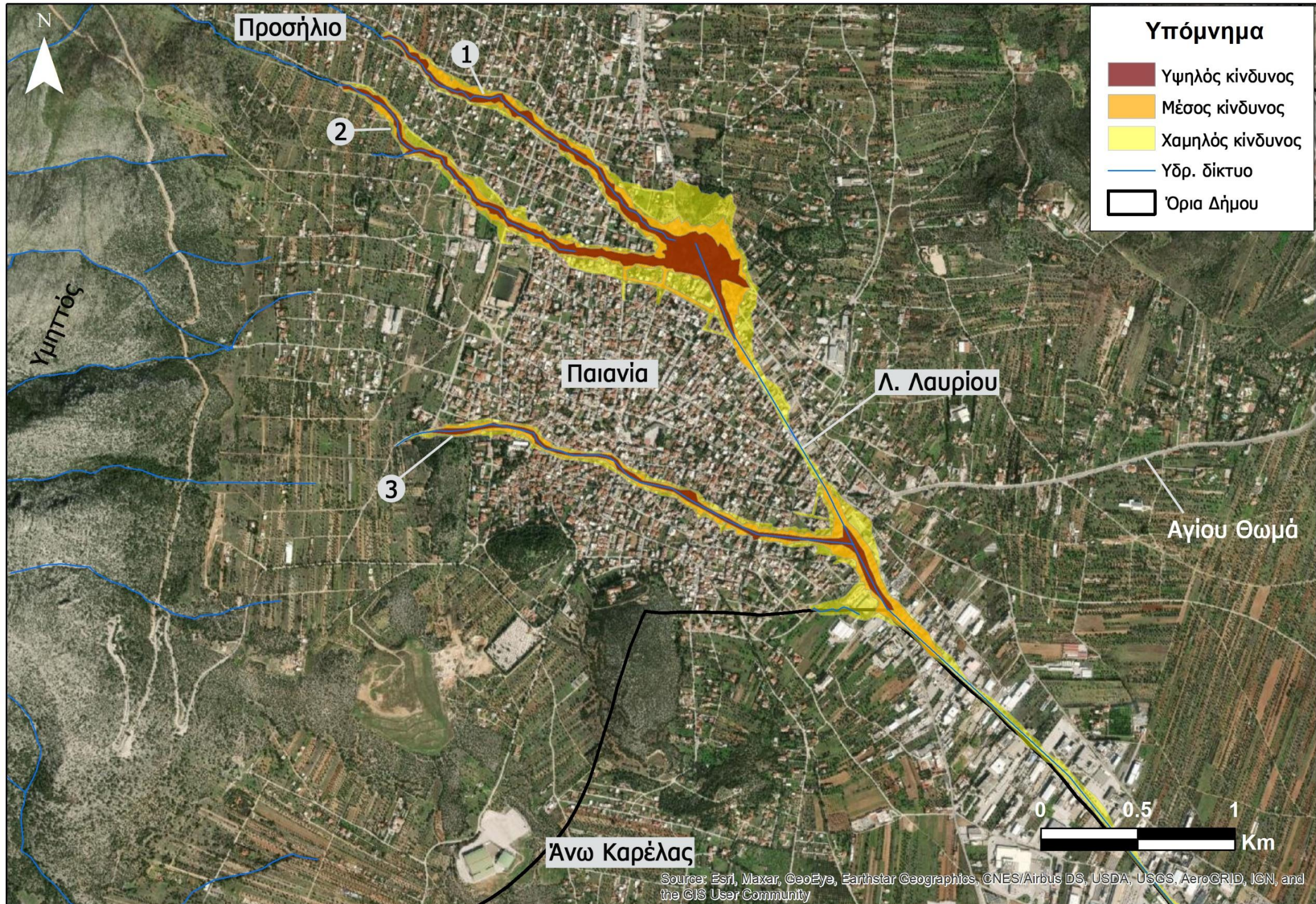
Σε συνέχεια της ανάλυσης και εκτίμησης του κινδύνου πλημμύρας και πυρκαγιάς στο Δήμο Παιανίας στο παρόν τευχός βρίσκονται οι επιχειρησιακοί χάρτες για την αποτελεσματική αντιμετώπιση εκτάκτων αναγκών από την εκδήλωση πλημμυρικών φαινομένων δασικής πυρκαγιάς. Οι εν λόγω χάρτες στοχεύουν να συνδραμούν στην άμεση διαχείριση των συνεπειών τους καθώς και στην προστασία των πολιτών, του φυσικού περιβάλλοντος, και των υποδομών του Δήμου.

Χάρτης Α1



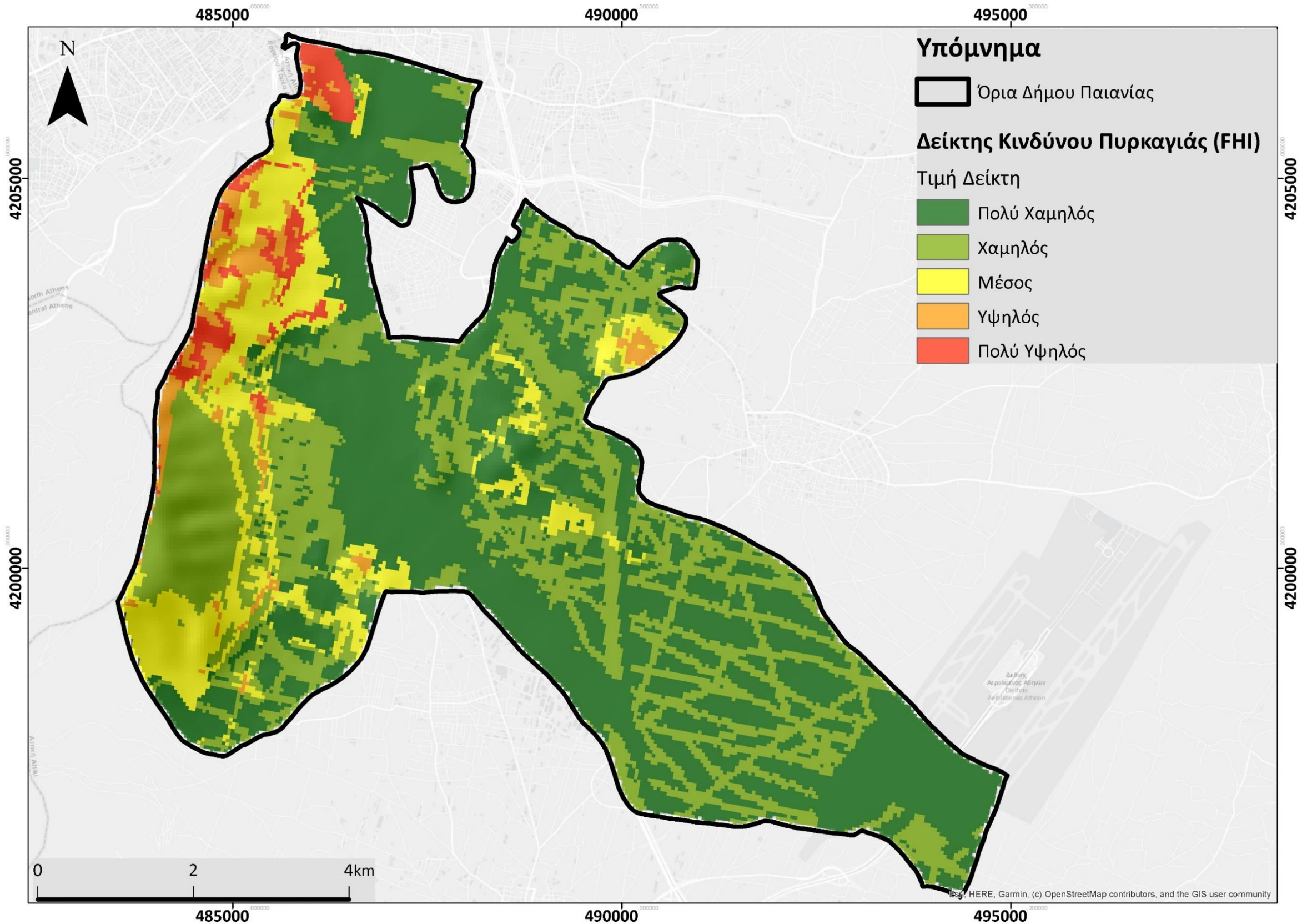
Χάρτης πλημμυρικού κινδύνου κατά μήκος του Μεγάλου Ρέματος, στο βόρειο τμήμα του Δήμου.

Χάρτης Α2



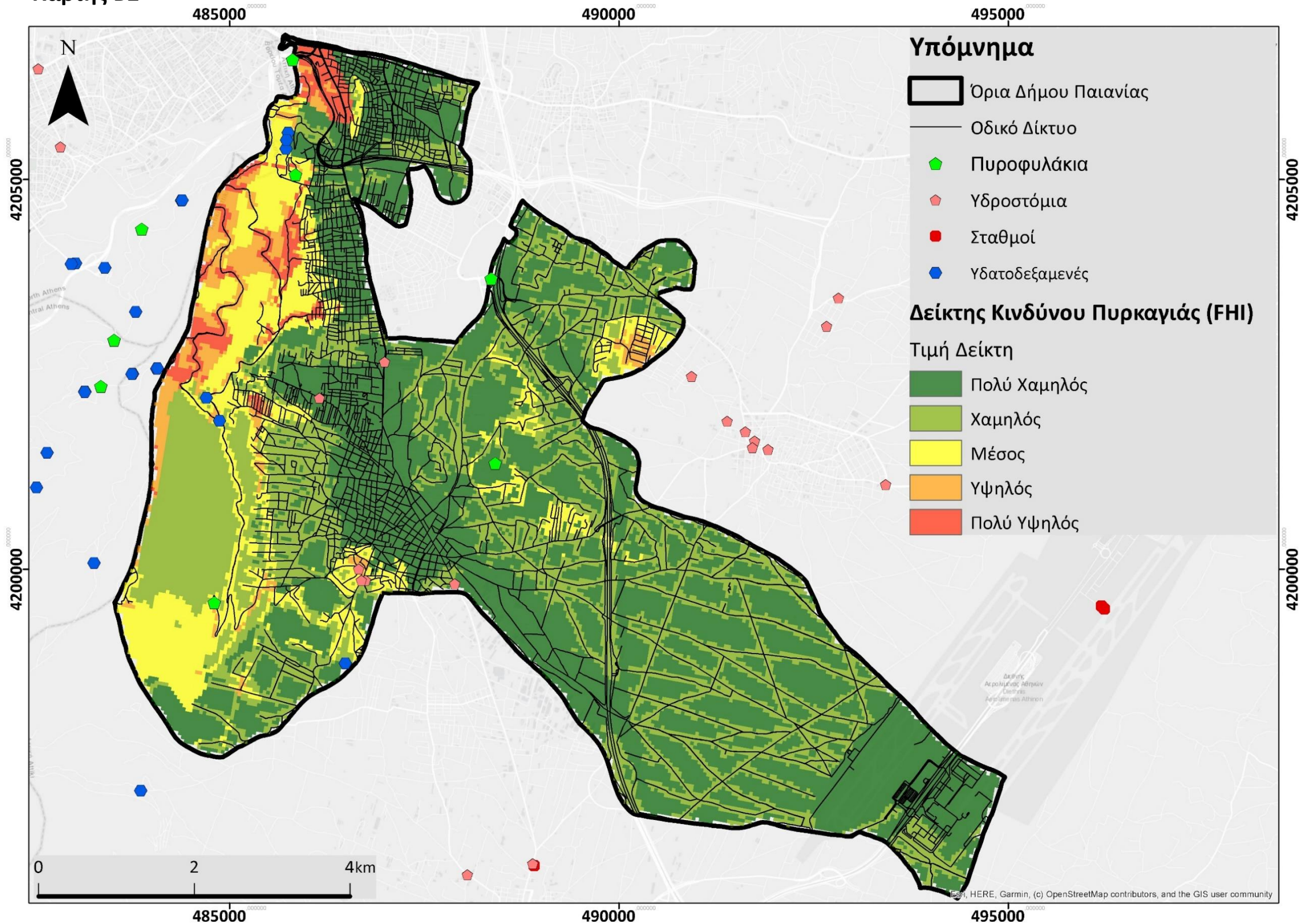
Χάρτης κινδύνου πλημμυρών για το κεντρικό τμήμα του Δήμου, στην περιοχή της πόλης της Παιανίας, στον οποίο φαίνονται οι ζώνες υψηλού, μέσου και χαμηλού κινδύνου καθώς και οι τρεις κύριοι κλάδοι του υδρογραφικού δικτύου (αριθμοί 1, 2, 3) οι οποίοι ρέουν διαμέσου του οικιστικού ιστού, προς τη Λεωφόρο Λαυρίου και τελικά προς τον κύριο κλάδο του Ερασίνου στα νοτιανατολικά του Δήμου.

Χάρτης Β1



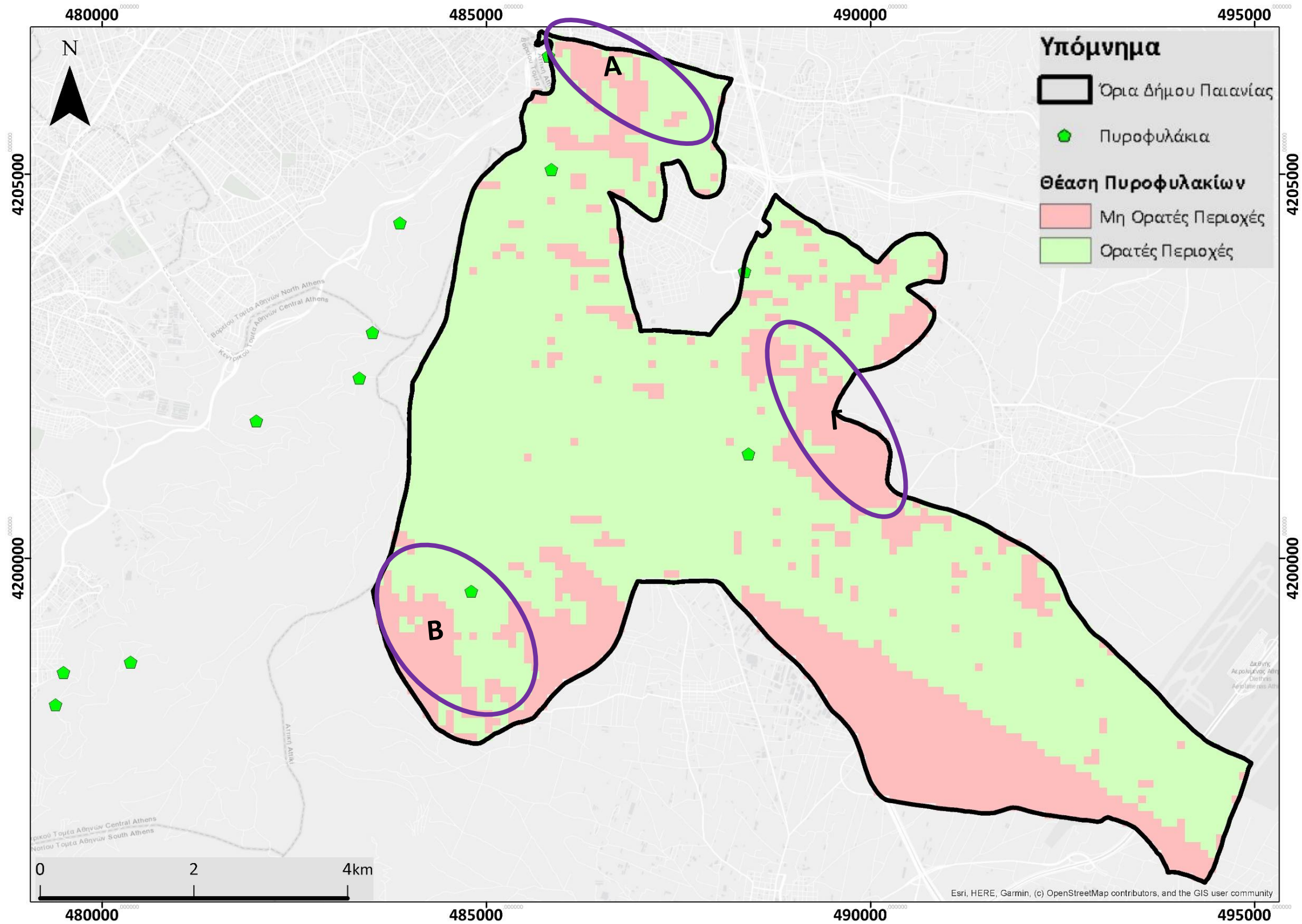
Χάρτης κατανομής του δείκτη κινδύνου πυρκαγιάς (Fire Hazard Index)

Χάρτης Β2



Χάρτης κατανομής του δείκτη κινδύνου πυρκαγιάς (Fire Hazard Index) με την χωρική κατανομή υποδομών σημαντικών για την πρόληψη και διαχείριση των δασικών πυρκαγιών και των επιπτώσεών τους

Χάρτης Β3



Χάρτης Θέασης Προφυλακών. Στις Περιοχές Α, Β, Γ που σημειώνονται στον χάρτη η θέαση αυτών από τα υπάρχοντα πυροφυλάκια δεν είναι δυνατή .

3. Χάρτες Οργανωμένης Απομάκρυνσης Πληθυσμού σε Περίπτωση Δασικής Πυρκαγιάς

Οι παρόντες χάρτες αποτελούν προτάσεις για την οργάνωση της οργανωμένης απομάκρυνσης πληθυσμού σε περίπτωση δασικής πυρκαγιάς που δημιουργεί πιθανούς κινδύνους για το Δήμο Παιανίας. Στους παρακάτω χάρτες με κίτρινα βέλη παρουσιάζονται οι προτεινόμενες διαδρομές του πληθυσμού ανάλογα με το σενάριο δασικής πυρκαγιάς με γενικότερη κατεύθυνση κίνησης του μετώπου σύμφωνα με αυτήν που απεικονίζουν τα κόκκινα βέλη.

Σημειώνεται ότι οι χάρτες αυτοί αποτελούν προτάσεις οργάνωσης, και θα πρέπει να προσαρμόζονται ανάλογα:

- Με την εξέλιξη του φαινομένου (π.χ. κίνηση μετώπου πυρκαγιάς, αλλαγές ανέμων κ.α.)
- Με τις οδηγίες των αρχών (Πυροσβεστικό Σώμα κ.α.), οι οποίες θα πρέπει να ακολουθούνται στο πλαίσιο του συντονισμού πολιτικής προστασίας και των σχεδίων που εφαρμόζονται

Για την σωστή λειτουργία των προτάσεων οργανωμένης απομάκρυνσης θα πρέπει να προηγηθούν εκπαιδευτικές δραστηριότητες για την ενημέρωση και ευαισθητοποίηση του πληθυσμού ως προς την οργάνωση της απομάκρυνσης και ασκήσεις ετοιμότητας με τη συμμετοχή αρχών και πολιτών και ειδικών ομάδων πληθυσμού, ενώ θα πρέπει η οργάνωση της απομάκρυνσης που θα υιοθετήσει η Δημοτική Αρχή να συζητηθεί και με τους υπόλοιπους εμπλεκόμενους φορείς, ώστε να αναγνωρισθούν τυχόν ζητήματα στην λειτουργία τους αλλά και στην διαχείριση της έκτακτης ανάγκης.

Επιπρόσθετα, σχετικά με τις παρούσες προτάσεις οργανωμένης απομάκρυνσης ο Δήμος θα προτείνεται να:

- A) Ορίσει και οριοθετήσει χώρους ασφαλούς καταφυγής
- B) Ορίσει επισήμως της οδούς διαφυγής στα επίσημα όργανά του.
- Γ) Μεριμνήσει για ανακοινώσεις και ενημερώσεις για οργανωμένη απομάκρυνση μέσω των ενδεδειγμένων οδών διαφυγής (και ξενόγλωσσες σε περιοχές που υπάρχει παρουσία αλλοδαπών πολιτών).
- Δ) Διατηρεί και επικαιροποιεί ονομαστική κατάσταση των υπευθύνων με τα στοιχεία επικοινωνίας τους για το σκοπό αυτό

Ε) Διατηρεί και επικαιροποιεί κατάλογο των επιχειρησιακά έτοιμων μέσων που διαθέτει για το σκοπό αυτό

3.1 Χαρακτηριστικά Οδών Διαφυγής

Με βάση τις προδιαγραφές που αναφέρονται στην παγκόσμια βιβλιογραφία και στα υφιστάμενα σχέδια εκκένωσης στο εξωτερικό, προκύπτουν τα παρακάτω χαρακτηριστικά:

- Θα πρέπει να αποφεύγονται σημαντικά ανηφορικοί δρόμοι
- Θα πρέπει να επιλέγονται οι οδοί οι οποίοι εκτιμάται ότι θα έχουν τα λιγότερα εμπόδια
- Θα πρέπει να απομακρυνθεί η βλάστηση χαμηλή και ψηλή από τις πλευρές του δρόμου
- Θα πρέπει να διατηρούν προδιαγραφές πλάτους ώστε να μπορούν να κινούνται οχήματα που εκκενώνουν και πυροσβεστικά οχήματα. Το προτεινόμενο πλάτος είναι 6 μέτρα ανά ρεύμα (κατεύθυνση), το οποίο θα πρέπει κατά προτεραιότητα να εξασφαλίζεται, πρώτα στις οδούς διαφυγής που αναφέρονται στο παρόν. Στις περιπτώσεις που το απαιτούμενο πλάτος της οδού δεν είναι επαρκές, και δεν μπορεί να διαμορφωθεί βραχυπρόθεσμα, μπορούν να διαμορφωθούν προσωρινά πλατώματα (έως και 14μ) κατά μήκος των οδών ανά τακτά χρονικά διαστήματα, ενώ θα πρέπει να απαγορευθεί η στάθμευση αυτοκινήτων με ειδική σήμανση.
- Θα πρέπει να διατηρούν προδιαγραφές διατομής σε ότι αφορά το ύψος, και να είναι καθαρό από βλάστηση ή άλλα εμπόδια σε τουλάχιστον 4.5 μέτρα για να μπορεί να παρέχει πρόσβαση σε μεγάλα οχήματα.
- Θα πρέπει να διαθέτει την κατάλληλη σήμανση ανά τακτά χρονικά διαστήματα, η οποία θα μπορεί και κάτω από συνθήκες καπνού ή σκότους να δείχνει την κατεύθυνση για το πλησιέστερο ασφαλές σημείο συνάθροισης.
- Οι οδοί διαφυγής προτείνεται να ελέγχονται από κλιμάκια πριν και μέσα στην αντιπυρική περίοδο για να διαπιστωθεί η κατάστασή τους.

Σημειώνεται ότι οδοί που συγκεντρώνουν τη μεγαλύτερη πυκνότητα διαδρομών και αναμένεται να χρησιμοποιηθούν από μεγαλύτερο αριθμό ατόμων, αποτελούν πορείες διαφυγής πρώτης προτεραιότητας παρέμβασης και τήρησης των προδιαγραφών και άρα είναι αυτές που χρήζουν της μεγαλύτερης προστασίας και επίβλεψης.

Χάρτης Γ1



Χάρτης Α1. Κατά την οργανωμένη απομάκρυνση της θέσης «Ιερά Μονή Αγίου Ιωάννου Κυνηγού των Φιλοσόφων» / «Πράσινος Λόφος» προτείνεται ως οδός απομάκρυνσης η οδός Κρητικού Πελάγους, με κατεύθυνση προς Ανατολικά - Νοτιοανατολικά.

Χάρτης Γ2



Χάρτης Α2. Κατά την οργανωμένη απομάκρυνση της θέσης «Άσπρα Χώματα» / «Δημοτικό Στάδιο Γλυκών Νερών» ή/και το «Δημοτικό Κοιμητήριο Γλυκών Νερών» προτείνεται ως οδός απομάκρυνσης η οδός Διαδόχου Παύλου. Για τη βόρεια απόληξη των Γλυκών Νερών προτείνεται η οδός Κολοκοτρώνη (συνέχεια Βασιλέως Κων/νου ή 25^{ης} Μαρτίου). Σε ότι αφορά στα Εκπαιδευτήρια Ζαγοριανάκου, προτείνεται ως οδός απομάκρυνσης η οδός Αγίου Ιωάννου, με κατεύθυνση προς Ανατολικά - Νοτιοανατολικά.

Χάρτης Γ3





Χάρτης Α3. Κατά την οργανωμένη απομάκρυνση της θέσης «Κάτω Γλυκά Νερά» προτείνεται ως οδός απομάκρυνσης η οδός Διαδόχου Παύλου, επίσης προτείνεται η οδός Μεταμορφώσεως Σωτήρος, και η οδός Κοραή Σε ότι με κατεύθυνση προς Ανατολικά.

Χάρτης Γ4



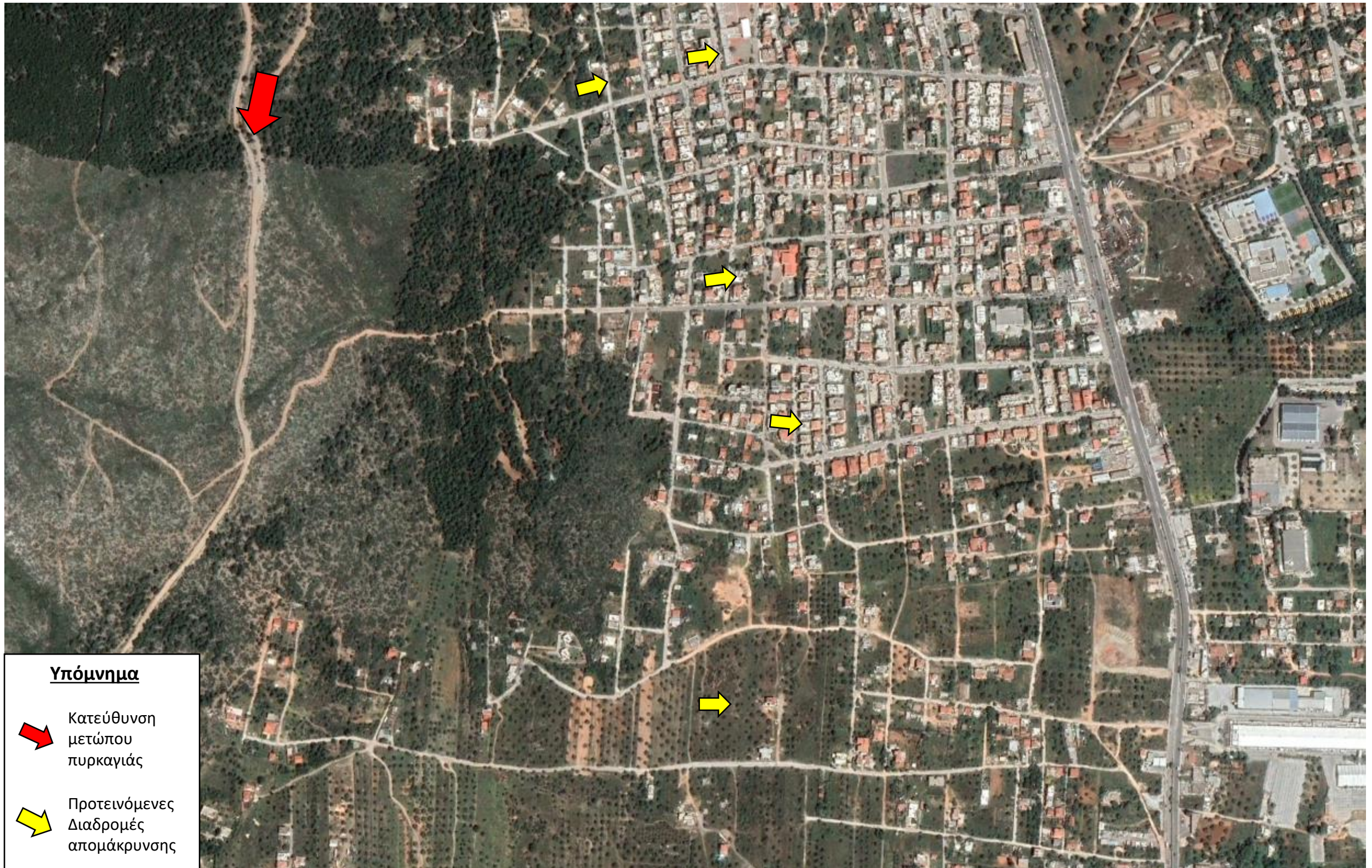
Υπόμνημα

 Κατεύθυνση μετώπου πυρκαγιάς

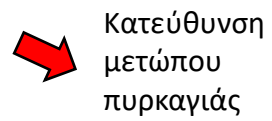
 Προτεινόμενες Διαδρομές απομάκρυνσης

Χάρτης Α4. Κατά την οργανωμένη απομάκρυνση της θέσης «Κάτω Γλυκά Νερά» προτείνεται ως οδοί απομάκρυνσης οι οδοί: Κοραή, Λευκάδος, Κορυτσάς, Ασκληπιού, Κανάρη, Όθωνος, με προτεραιότητα στην Μπουμπουλίνας με κατεύθυνση προς Ανατολικά.

Χάρτης Γ5



Υπόμνημα



Κατεύθυνση
μετώπου
πυρκαγιάς





Προτεινόμενες
Διαδρομές
απομάκρυνσης

Χάρτης Α5. Κατά την οργανωμένη απομάκρυνση της θέσης «Κάτω Γλυκά Νερά» έως και την περιοχή «Μιχούλη» προτείνεται ως οδοί απομάκρυνσης οι οδοί: Μπουμπουλίνας, Άννας Μαρίας, Θεσσαλίας και Ολυμπίας με κατεύθυνση προς Ανατολικά.

Χάρτης Γ6

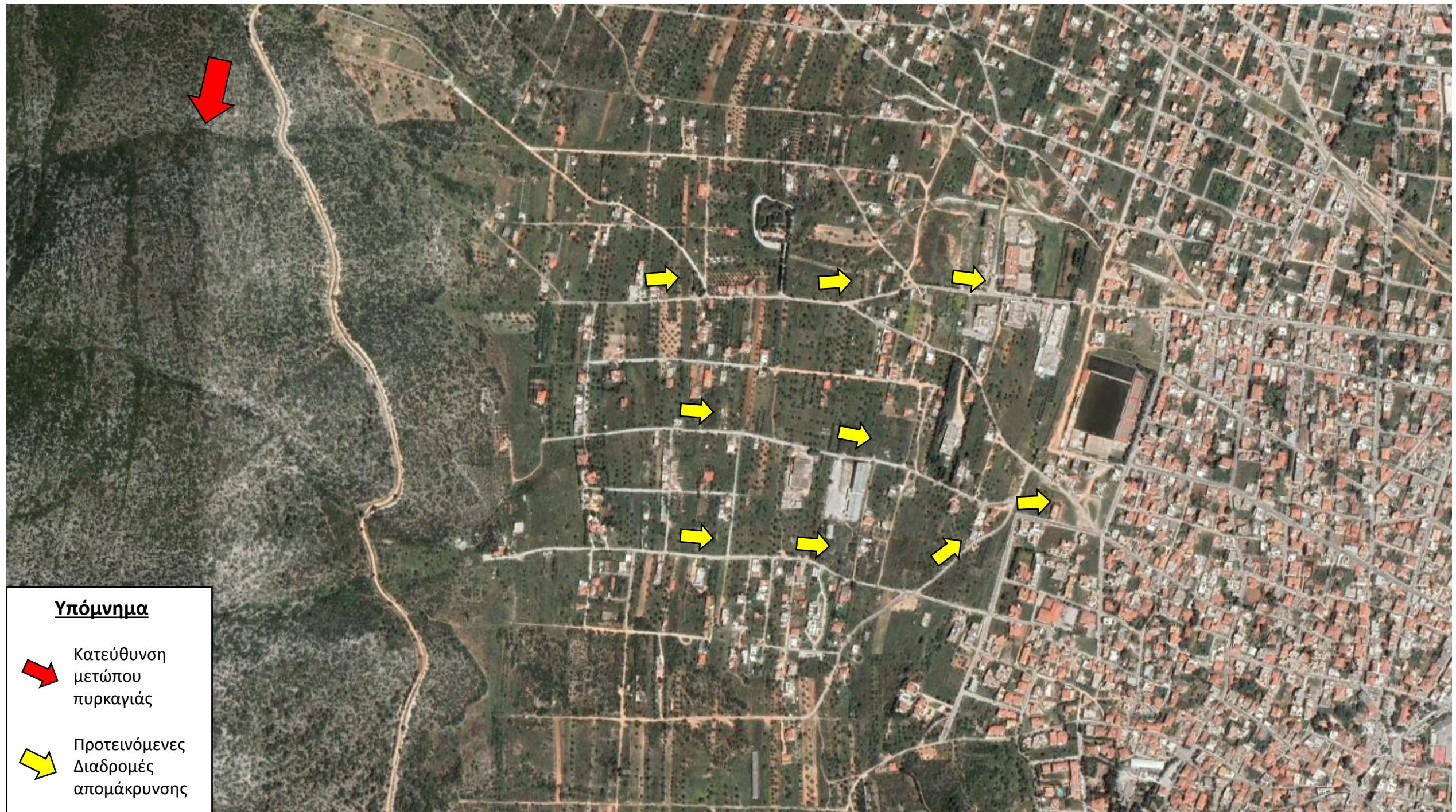


Υπόμνημα

-  Κατεύθυνση μετώπου πυρκαγιάς
-  Προτεινόμενες Διαδρομές απομάκρυνσης

Χάρτης Α6. Κατά την οργανωμένη απομάκρυνση της θέσης «Προσήλιο» προτείνεται ως οδοί απομάκρυνσης οι οδοί: Χλόης, Ιονίου, Προσηλίου, Αιγαίου/Ελλης με κατεύθυνση προς Ανατολικά-Νοτιοανατολικά, ενώ στη θέση «Μιχούλη» προτείνεται η οδός Ολυμπίας.

Χάρτης Γ7



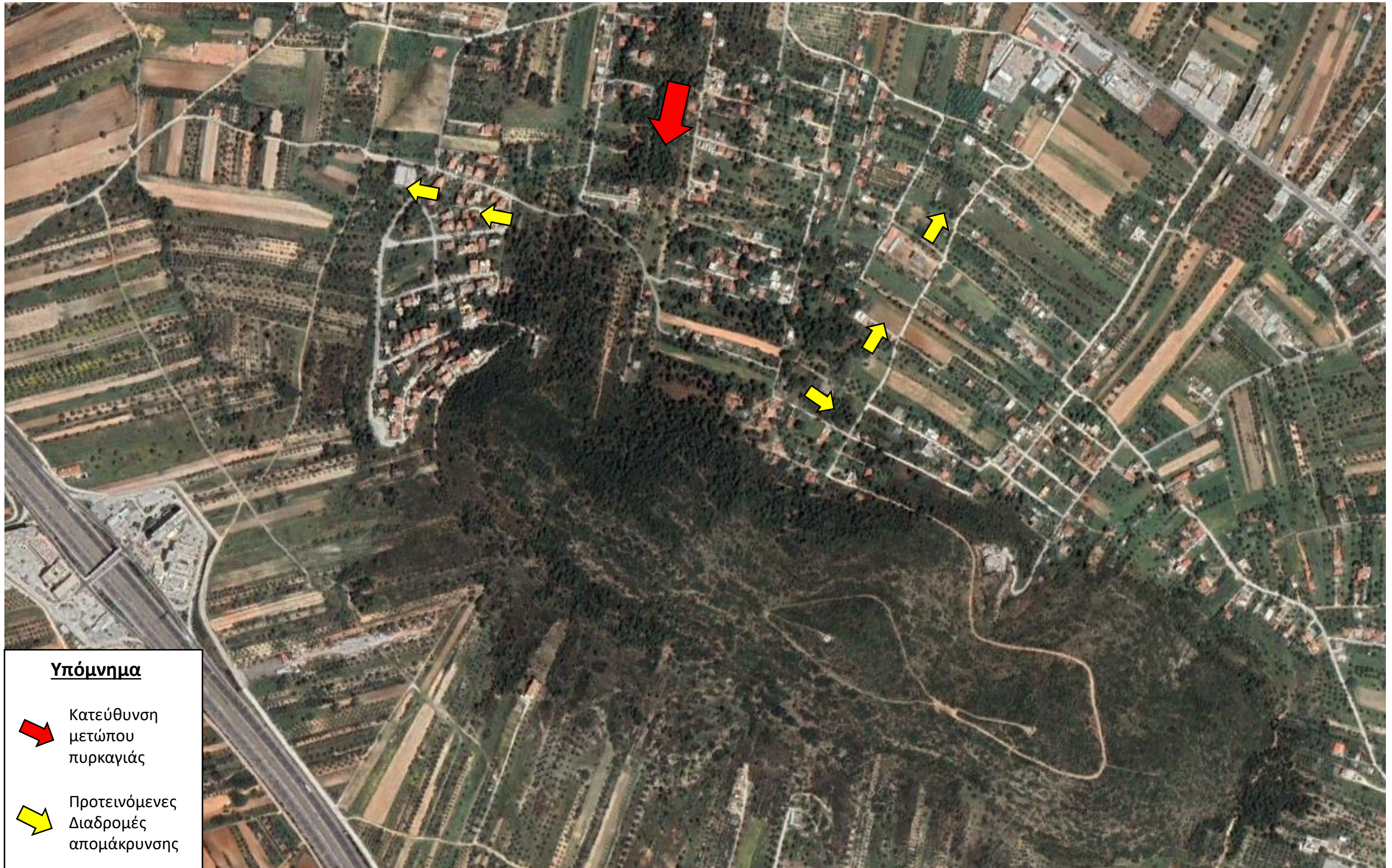
Χάρτης Α7. Κατά την οργανωμένη απομάκρυνση της θέσης «Αγία Τριάδα» προτείνεται ως οδοί απομάκρυνσης οι οδοί: Κατσιμίχα, Πεύκου, Ανθηρού (συνέχεια Ελιάς) με κατεύθυνση προς το Γήπεδο Παιανίας.

Χάρτης Γ8



Χάρτης Α8. Κατά την οργανωμένη απομάκρυνση της θέσης «Άνω Καρελάς» (Μπουρμπουτσάνα) προτείνεται ως οδός απομάκρυνσης η οδός Χαλίδωνος με κατεύθυνση προς Ανατολικά

Χάρτης Γ9



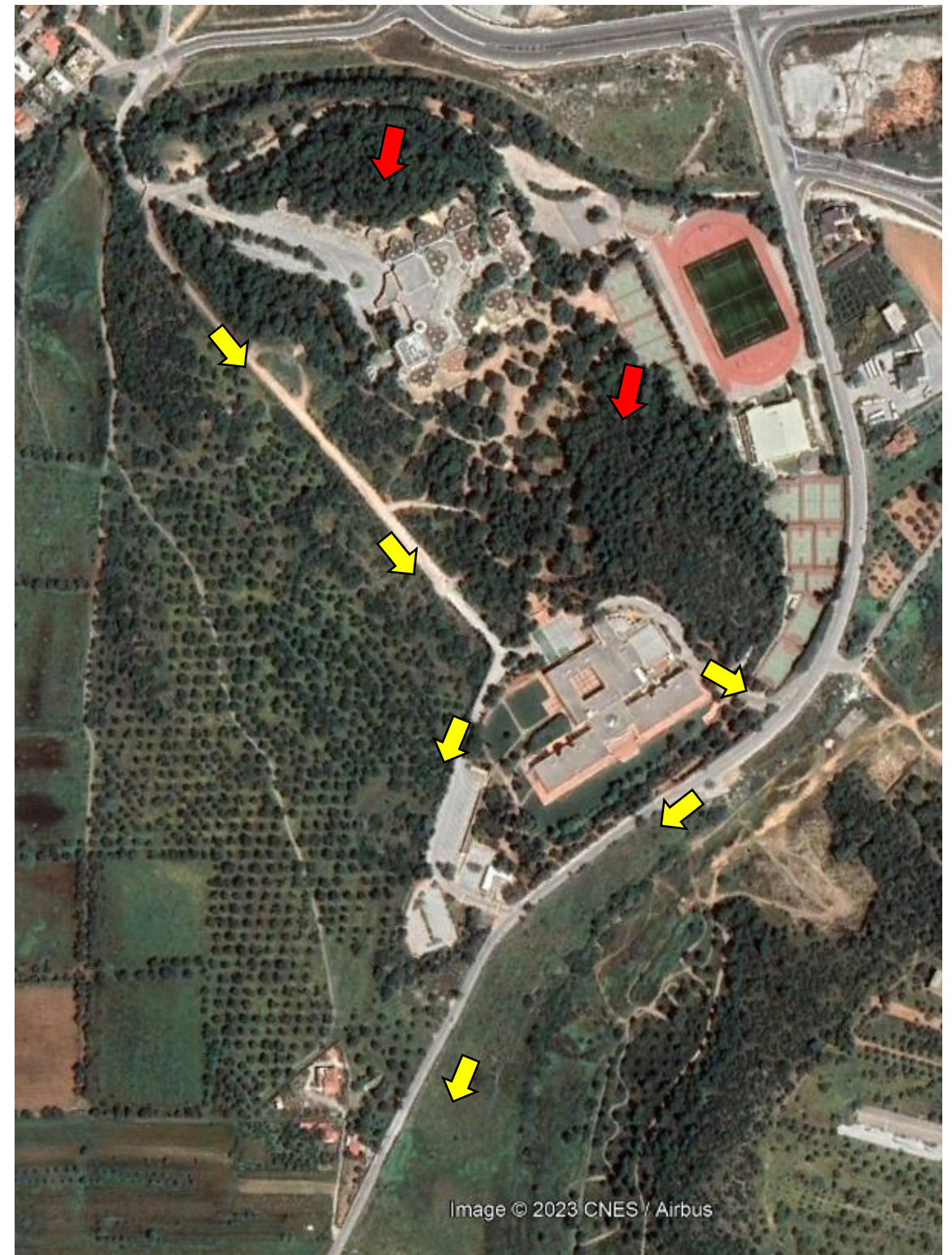
Χάρτης Α9. Κατά την οργανωμένη απομάκρυνση της θέσης «Αργιθέας» και «Μπούρας» προτείνονται ως οδοί απομάκρυνσης οι οδοί Καρυάς, με κατεύθυνση προς Δυτικά, και Αγίου Στεφάνου, με κατεύθυνση προς Βόρεια - Βορειοανατολικά.

Χάρτης Γ10α



Χάρτης Α10α. Κατά την οργανωμένη απομάκρυνση της θέσης «Φούρες» προτείνονται ως οδοί διαφυγής οι οδοί: Ελ. Βενιζέλου (προς δυτικά) και Νικοπόλεως, Αγίου Διονυσίου και Βυτίνης προς Ανατολικά.

Χάρτης Γ10β





Χάρτης Α10α. Κατά την οργανωμένη απομάκρυνση της θέσης «Κολλέγιο» στην περιοχή της Κάντζας προτείνεται ως οδός διαφυγής (εκτός των εγκαταστάσεων) η Λεωφόρος Παλαιοπαναγιάς.

Χάρτης Β1



Υπόμνημα

-  Κατεύθυνση μετώπου πυρκαγιάς
-  Προτεινόμενες Διαδρομές απομάκρυνσης

Χάρτης Β1. Κατά την οργανωμένη απομάκρυνση της θέσης «Ιερά Μονή Αγίου Ιωάννου Κυνηγού των Φιλοσόφων» / «Πράσινος Λόφος» προτείνεται ως οδός απομάκρυνσης η οδός Κρητικού Πελάγους, με κατεύθυνση προς Ανατολικά - Νοτιοανατολικά.

Χάρτης Β2



Χάρτης Β2. Κατά την οργανωμένη απομάκρυνση της θέσης «Άσπρα Χώματα» / «Δημοτικό Στάδιο Γλυκών Νερών» ή/και το «Δημοτικό Κοιμητήριο Γλυκών Νερών» προτείνεται ως οδός απομάκρυνσης η οδός Διαδόχου Παύλου. Για τη βόρεια απόληξη των Γλυκών Νερών προτείνεται η οδός Κολοκοτρώνη (συνέχεια Βασιλέως Κων/νου ή 25^{ης} Μαρτίου). Σε ότι αφορά στα Εκπαιδευτήρια Ζαγοριανάκου, προτείνεται ως οδός απομάκρυνσης η οδός Αγίου Ιωάννου, με κατεύθυνση προς Ανατολικά - Νοτιοανατολικά.

Χάρτης Β3

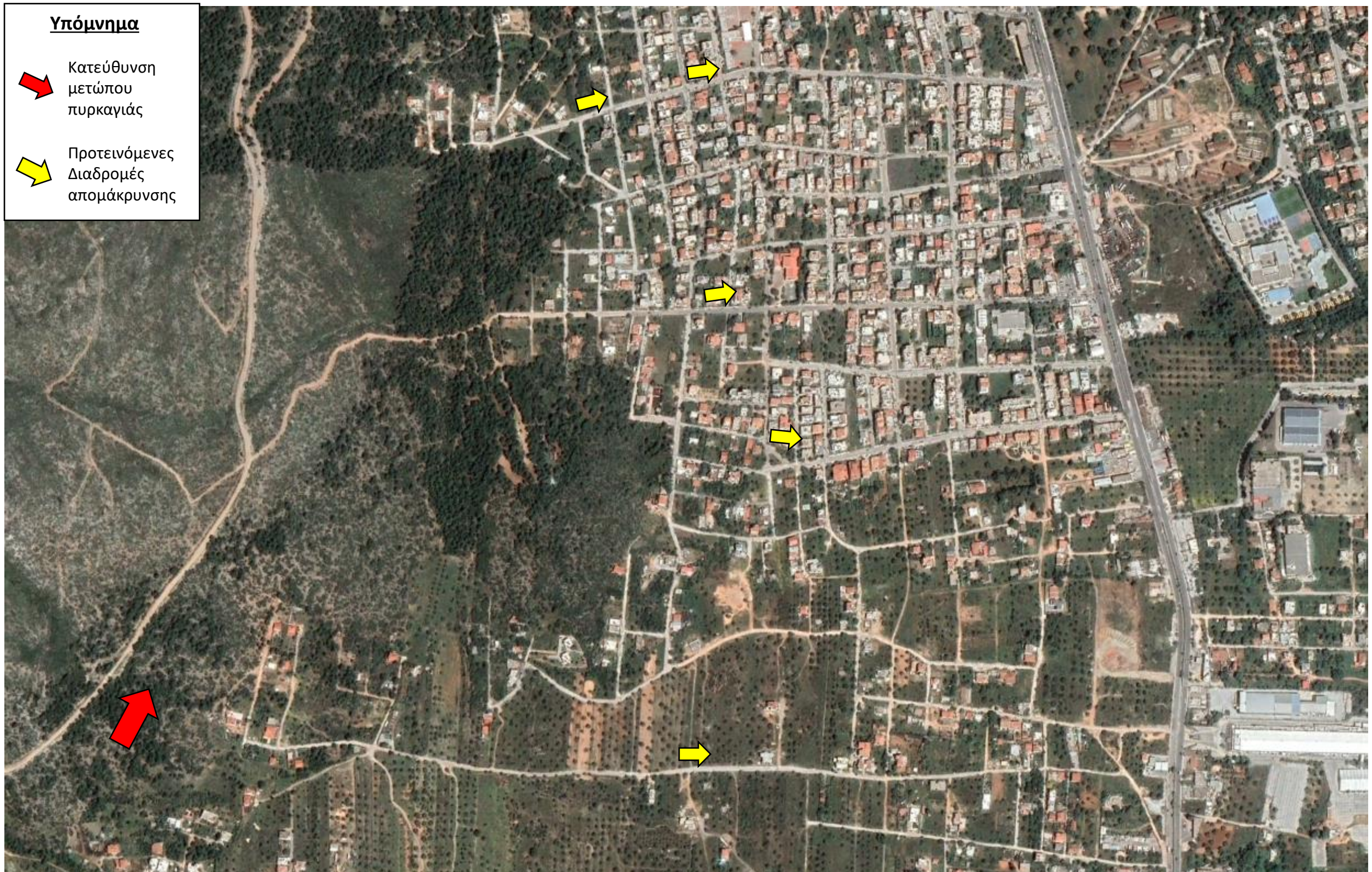


Χάρτης Β3. Κατά την οργανωμένη απομάκρυνση της θέσης «Κάτω Γλυκά Νερά» προτείνεται ως οδός απομάκρυνσης η οδός Διαδόχου Παύλου, επίσης προτείνεται η οδός Μεταμορφώσεως Σωτήρος, και η οδός Κοραή Σε ότι με κατεύθυνση προς Ανατολικά.

Χάρτης Β4



Χάρτης Β4. Κατά την οργανωμένη απομάκρυνση της θέσης «Κάτω Γλυκά Νερά» προτείνεται ως οδοί απομάκρυνσης οι οδοί: Κοραή, Λευκάδος, Κορυτσάς, Ασκληπιού, Κανάρη, Όθωνος, με προτεραιότητα στην Μπουμπουλίνας με κατεύθυνση προς Ανατολικά.



Χάρτης Β5. Κατά την οργανωμένη απομάκρυνση της θέσης «Κάτω Γλυκά Νερά» έως και την περιοχή «Μιχούλη» προτείνεται ως οδοί απομάκρυνσης οι οδοί: Μπουμπουλίνας, Άννας Μαρίας, Θεσσαλίας και Ολυμπίας με κατεύθυνση προς Ανατολικά.

Χάρτης Β6



Χάρτης Β6. Κατά την οργανωμένη απομάκρυνση της θέσης «Προσήλιο» προτείνεται ως οδοί απομάκρυνσης οι οδοί: Χλόης, Ιονίου, Προσηλίου, Αιγαίου/Ελλης με κατεύθυνση προς Ανατολικά-Νοτιοανατολικά, ενώ στη θέση «Μιχούλη» προτείνεται η οδός Ολυμπίας.

Χάρτης Β7



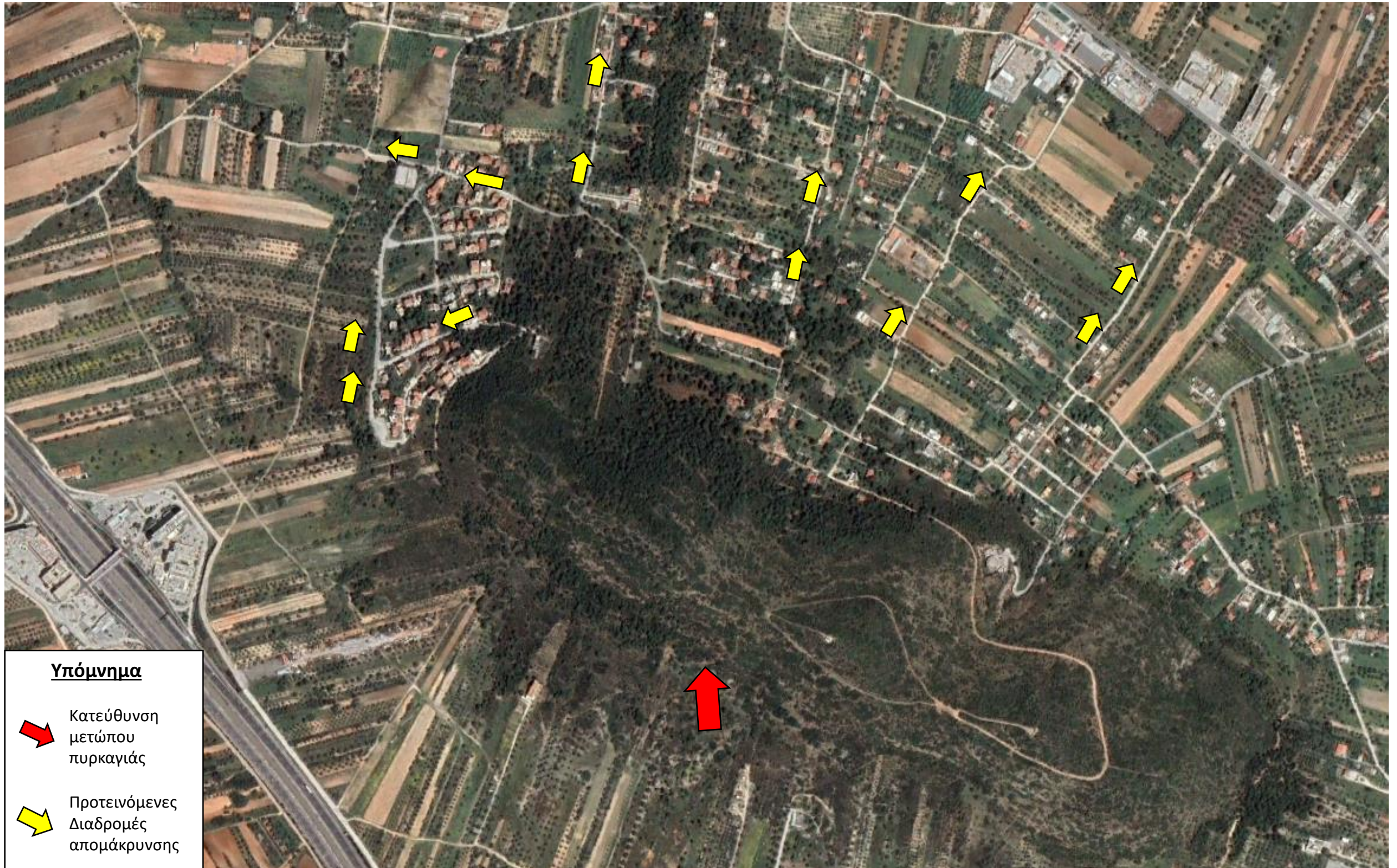
Χάρτης Β7. Κατά την οργανωμένη απομάκρυνση της θέσης «Αγία Τριάδα» προτείνεται ως οδοί απομάκρυνσης οι οδοί: Κατσμίχα, Πεύκου, Ανθηρού (συνέχεια Ελιάς) με κατεύθυνση προς το Γήπεδο Παιανίας.

Χάρτης Β8





Χάρτης Β8. Κατά την οργανωμένη απομάκρυνση της θέσης «Άνω Καρελάς» (Μπουρμπουτσάνα) προτείνεται ως οδός απομάκρυνσης η οδός Χαλίδωνος με κατεύθυνση προς Ανατολικά

Χάρτης Β9

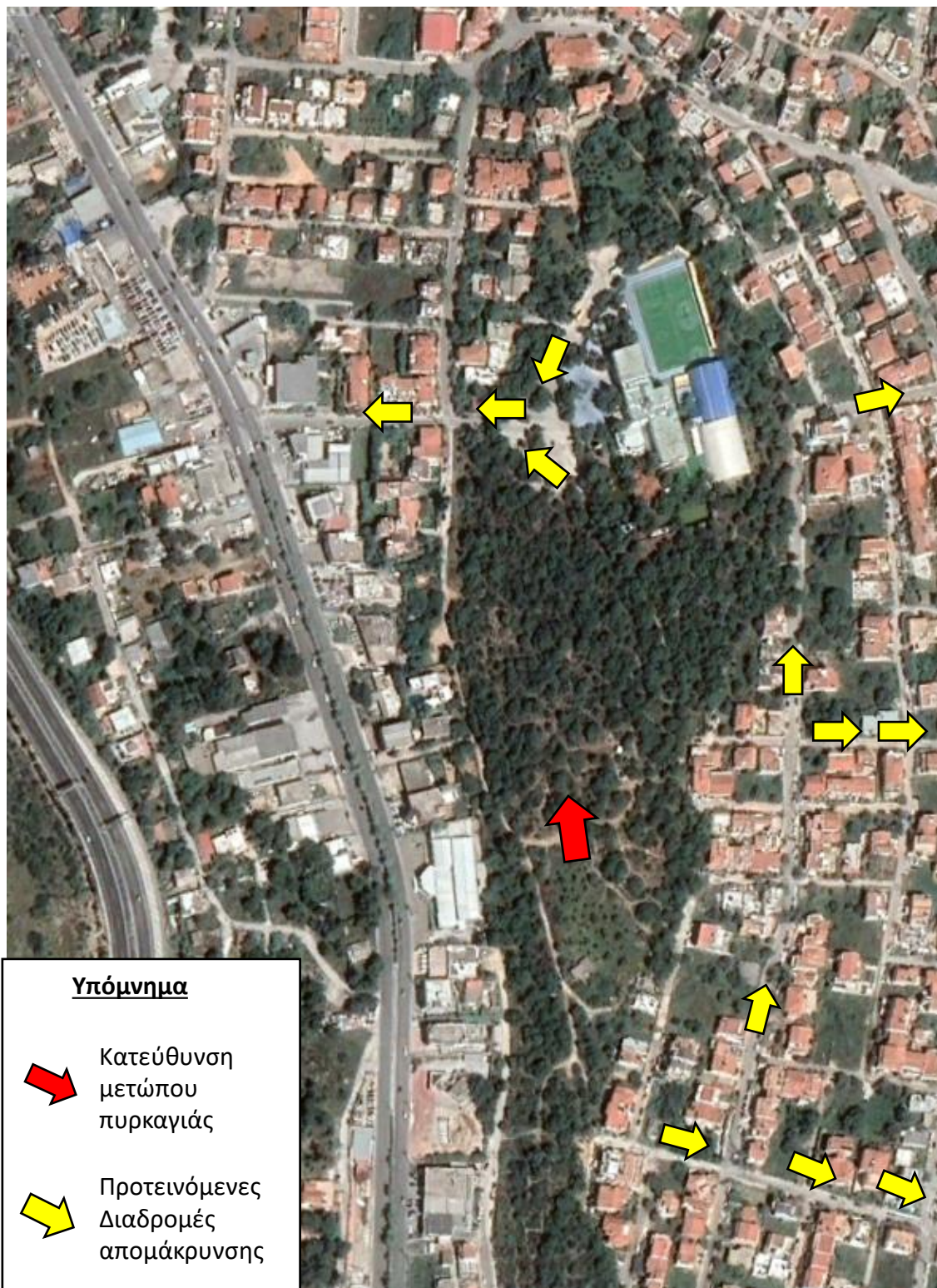


Υπόμνημα

-  Κατεύθυνση μετώπου πυρκαγιάς
-  Προτεινόμενες Διαδρομές απομάκρυνσης

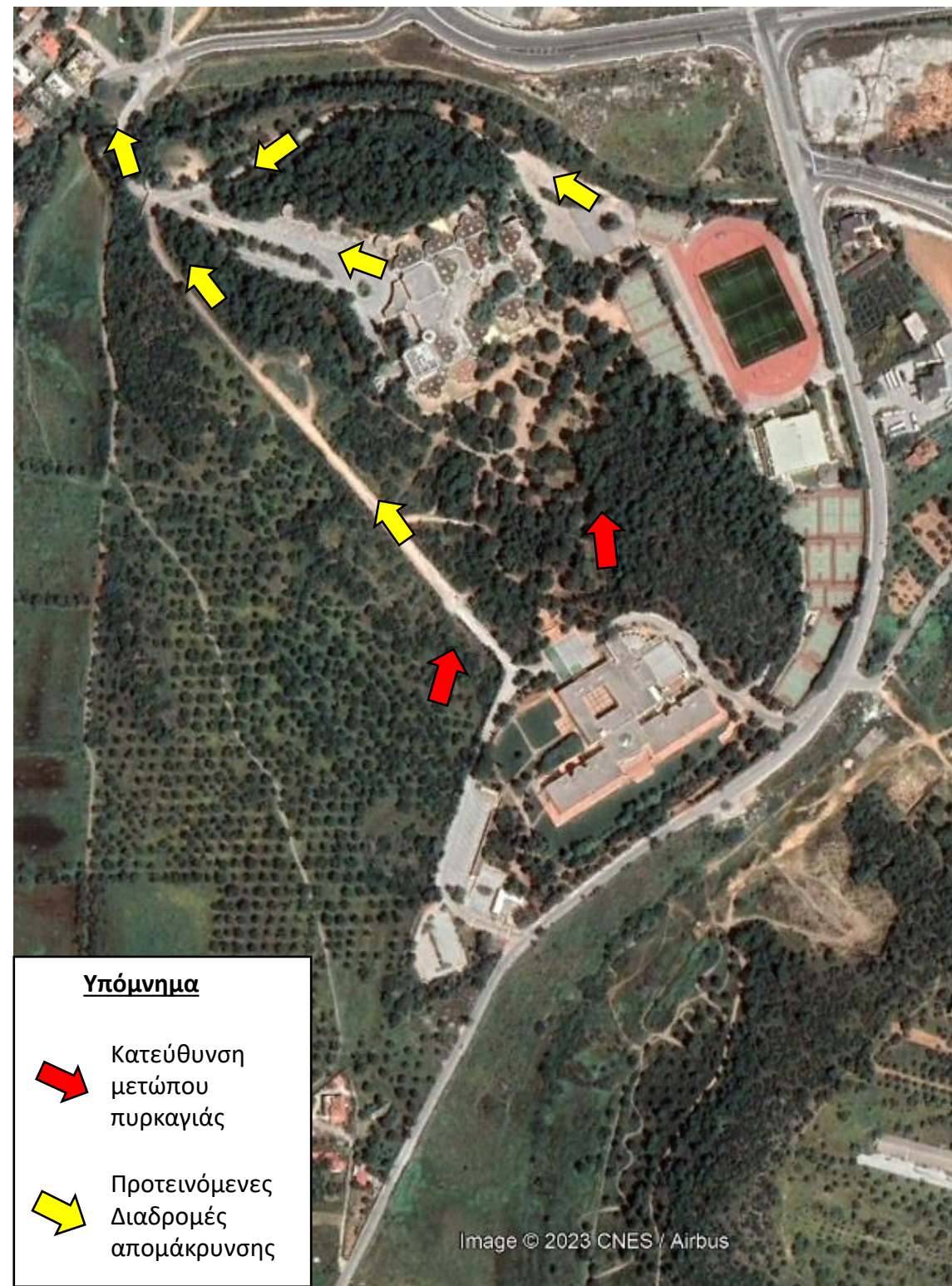
Χάρτης Β9. Κατά την οργανωμένη απομάκρυνση της θέσης «Αργιθέας» και «Μπούρας» προτείνονται ως οδοί απομάκρυνσης οι οδοί Καρυάς, με κατεύθυνση προς Δυτικά, και Αγίου Θεμιστοκλέους, Αγίου Στεφάνου, Φωστήρος, Σουλίου με κατεύθυνση προς Βόρεια - Βορειοανατολικά.

Χάρτης Β10α



Χάρτης Β10α. Κατά την οργανωμένη απομάκρυνση της θέσης «Φούρες» προτείνονται ως οδοί διαφυγής οι οδοί: Ελ. Βενιζέλου (προς δυτικά) και Νικοπόλεως, Αγίου Διονυσίου και Βυτίνης προς Ανατολικά.

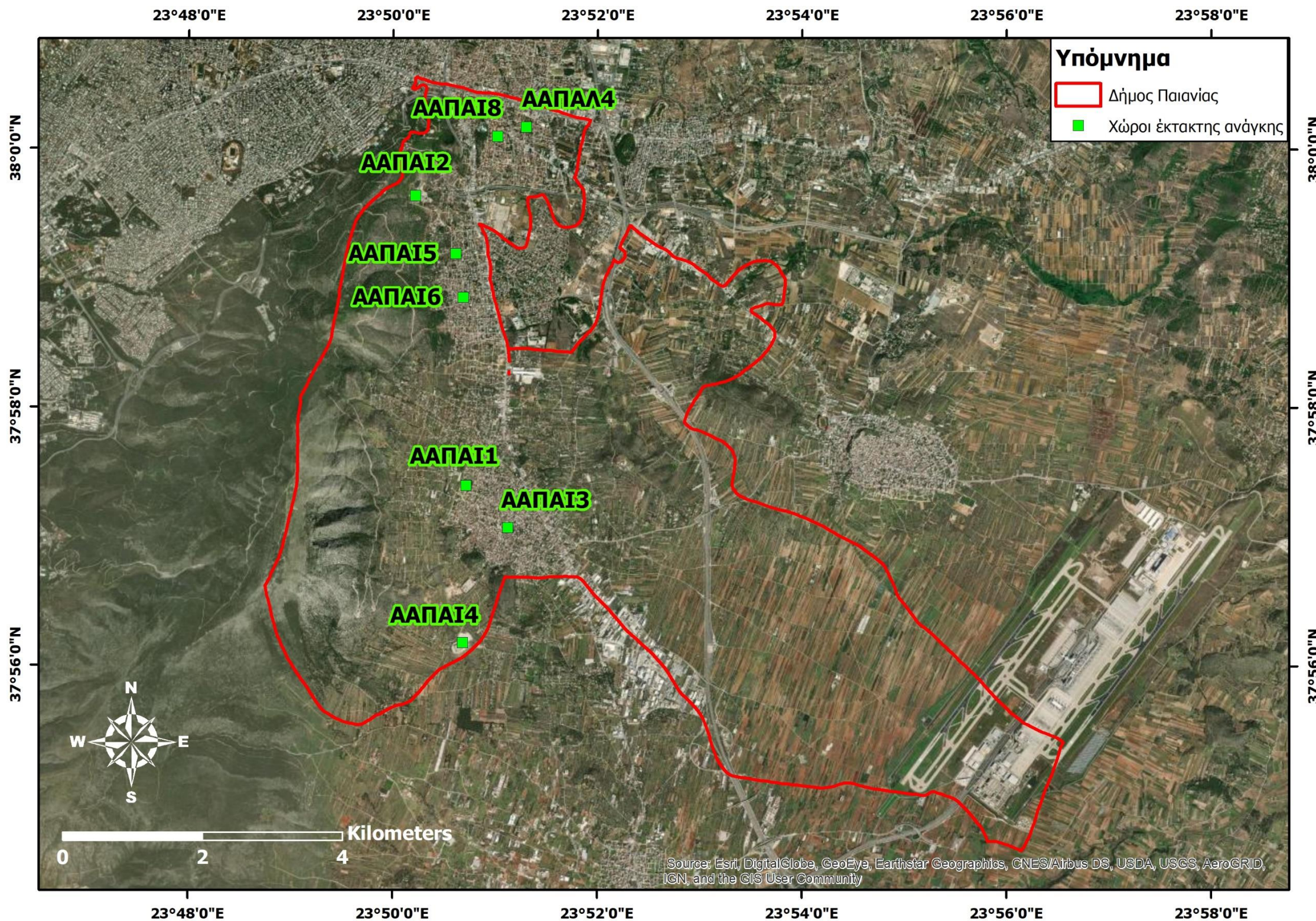
Χάρτης Β10β



Χάρτης Β10α. Κατά την οργανωμένη απομάκρυνση της θέσης «Κολλέγιο» στην περιοχή της Κάντζας προτείνεται ως οδός διαφυγής (εκτός των εγκαταστάσεων) η Τρυγωνιών (προς Παπαγγελάκη).

4. Χάρτες Χώρων Καταφυγής

Χάρτης Χώρων Έκτακτης Ανάγκης



Στοιχεία Αναγνώρισης Χώρων Έκτακτης Ανάγκης



Κωδικός: **ΑΑΠΑΙ1**

Γεωγραφικές Συντεταγμένες: **X: 37.958193, Y: 23.847345**

Διεύθυνση: **Πεδουλά Κύπρου & Ιωάννου Σκιαδά, Παιανία**

Περιγραφή: **Γήπεδο Παιανίας**

Προκαταστροφική Χρήση: **Γήπεδο Ποδοσφαίρου**

Μετασεισμική Χρήση: **Χώρος Καταφυγής, Χώρος Καταυλισμού**

Μεταπλημμυρική Χρήση: **Χώρος Καταφυγής, Χώρος Καταυλισμού**

Μεταπυρική Χρήση: **Χώρος Καταφυγής**

Συνολικό Εμβαδόν: **21797 m2**

Ενεργό Εμβαδόν : **11000 m2**

Δυναμικότητα Χώρου Καταφυγής: **5500 άτομα**

Δυναμικότητα Χώρου Καταυλισμού: **2750 άτομα**

Υπάρχουσες Υποδομές: **Ηλεκτρισμός, Ύδρευση, WC, Πρόσβαση ΑμεΑ**

Κωδικός: **ΑΑΠΑΙ2**

Γεωγραφικές Συντεταγμένες: **X: 37.996546, Y: 23.838625**

Διεύθυνση: **Διαδόχου Παύλου, Παιανία**

Περιγραφή: **Δημοτικό Στάδιο Γλυκών Νερών**

Προκαταστροφική Χρήση: **Γήπεδο Ποδοσφαίρου**

Μετασεισμική Χρήση: **Χώρος Καταφυγής, Χώρος Καταυλισμού**

Μεταπλημμυρική Χρήση: **Χώρος Καταφυγής, Χώρος Καταυλισμού**

Μεταπυρική Χρήση: **-**

Συνολικό Εμβαδόν: **14622 m2**

Ενεργό Εμβαδόν : **10000 m2**

Δυναμικότητα Χώρου Καταφυγής: **5000 άτομα**

Δυναμικότητα Χώρου Καταυλισμού: **2500 άτομα**

Υπάρχουσες Υποδομές: **Ηλεκτρισμός, Ύδρευση, WC, Πρόσβαση ΑμεΑ**

Χάρτης Χώρου Έκτακτης Ανάγκης




ΑΑΠΑΙ1
Γήπεδο Παianίας

Χάρτης Χώρου Έκτακτης Ανάγκης

ΑΑΠΑΙ2

Δημοτικό Στάδιο Γλυκών Νερών



Στοιχεία Αναγνώρισης Χώρων Έκτακτης Ανάγκης



Κωδικός: **ΑΑΠΑΙ3**

Γεωγραφικές Συντεταγμένες: **Χ: 37.954289, Υ: 23.853672**

Διεύθυνση: **Λάμπρου Ανδρικού & Βασ. Σοφίας, Παιανία**

Περιγραφή: **Γυμνάσιο**

Προκαταστροφική Χρήση: **Σχολικές Εγκαταστάσεις**

Μετασεισμική Χρήση: **Χώρος Καταφυγής**

Μεταπλημμυρική Χρήση: **Χώρος Καταφυγής**

Μεταπυρική Χρήση: -

Συνολικό Εμβαδόν: **3669 m2**

Ενεργό Εμβαδόν : **2000 m2**

Δυναμικότητα Χώρου Καταφυγής: **1000 άτομα**

Δυναμικότητα Χώρου Καταυλισμού: -

Υπάρχουσες Υποδομές: **Ηλεκτρισμός, Ύδρευση, WC, Στάθμευση, Πρόσβαση ΑμεΑ**

Κωδικός: **ΑΑΠΑΙ4**

Γεωγραφικές Συντεταγμένες: **Χ: 37.939378, Υ: 23.846836**

Διεύθυνση: **Αγ. Νικολάου, Παιανία**

Περιγραφή: **Κλειστό Γυμναστήριο Παιανίας**

Προκαταστροφική Χρήση: **Προαύλιος χώρος αθλητικών εγκαταστάσεων**

Μετασεισμική Χρήση: **Χώρος Καταφυγής**

Μεταπλημμυρική Χρήση: **Χώρος Καταφυγής**

Μεταπυρική Χρήση: -

Συνολικό Εμβαδόν: **37857 m2**

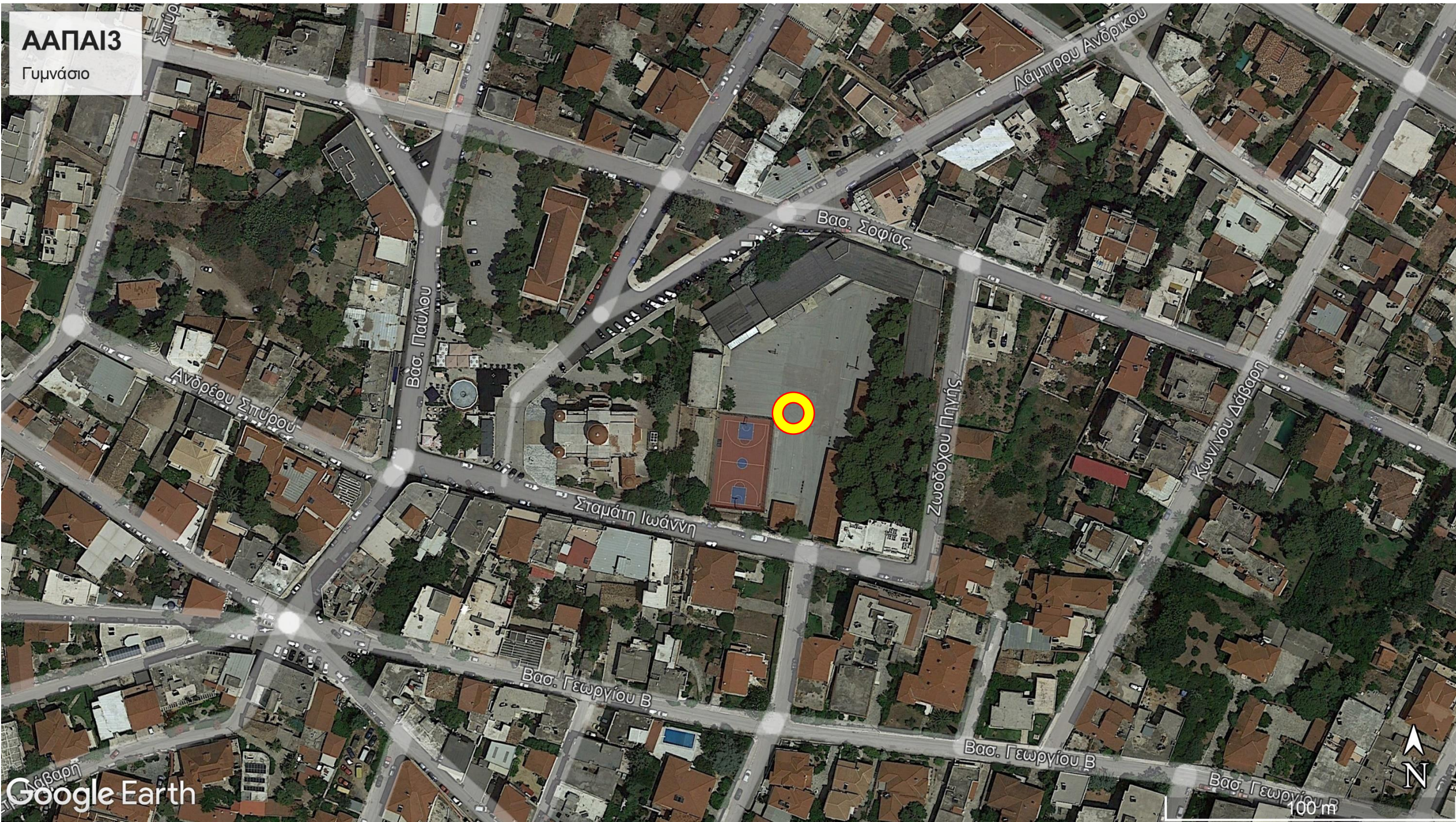
Ενεργό Εμβαδόν : **22000 m2**

Δυναμικότητα Χώρου Καταφυγής: **11000 άτομα**

Δυναμικότητα Χώρου Καταυλισμού: -

Υπάρχουσες Υποδομές: **Ηλεκτρισμός, Ύδρευση, WC, Στάθμευση, Πρόσβαση ΑμεΑ**

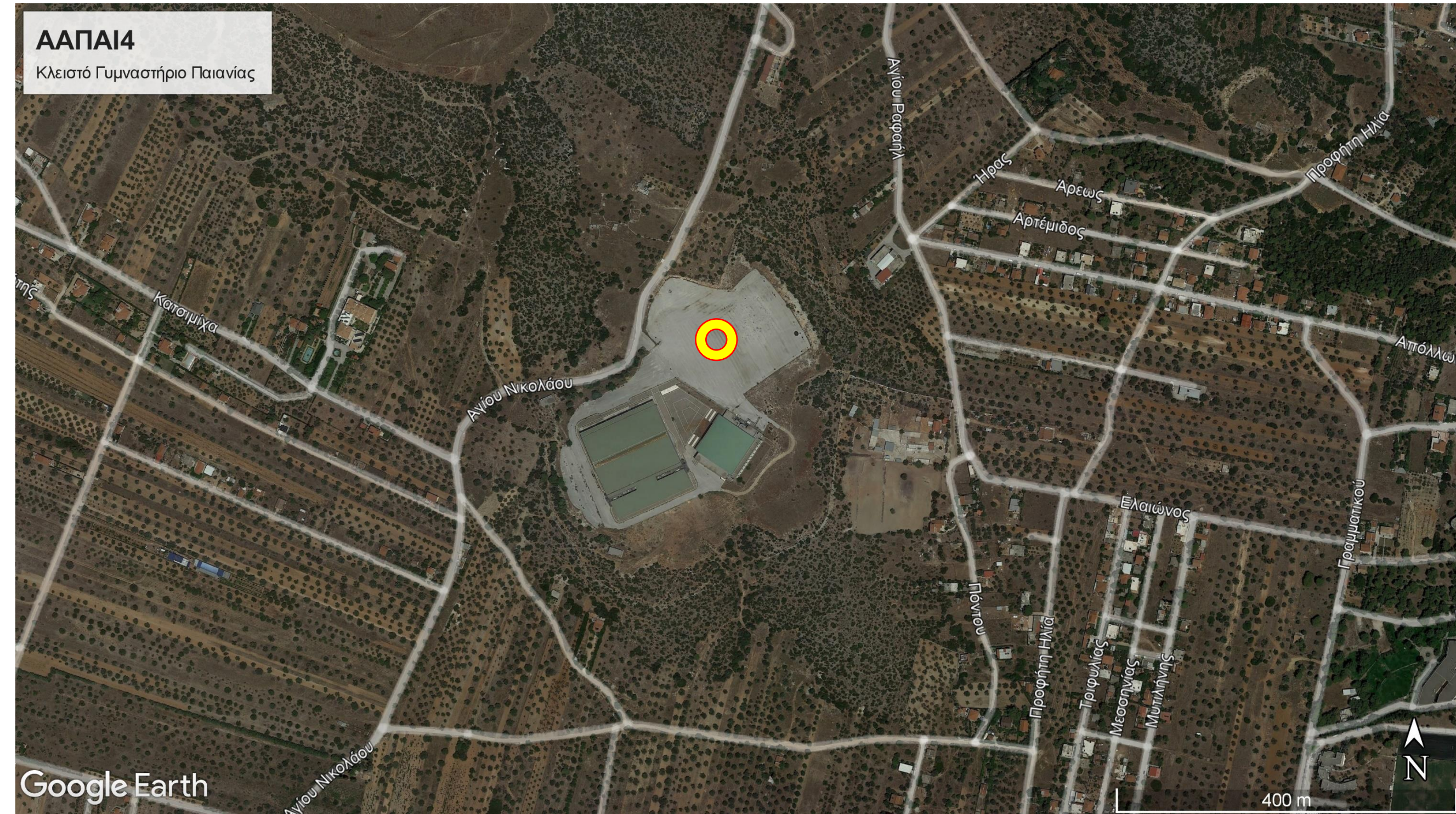
Χάρτης Χώρου Έκτακτης Ανάγκης



Χάρτης Χώρου Έκτακτης Ανάγκης

ΑΑΠΑΙ4

Κλειστό Γυμναστήριο Παιανίας



Στοιχεία Αναγνώρισης Χώρων Έκτακτης Ανάγκης



Κωδικός: **ΑΑΠΑΙ5**

Γεωγραφικές Συντεταγμένες: **X: 37.989472, Y: 23.845221**

Διεύθυνση: **Κοραή, Γλυκά Νερά**

Περιγραφή: **Γυμναστήριο & Προαύλιος Χώρος
1ου Δημοτικού Σχολείου**

Προκαταστροφική Χρήση: **Σχολικές εγκαταστάσεις**

Μετασεισμική Χρήση: **Χώρος Καταφυγής**

Μεταπλημμυρική Χρήση: **Χώρος Καταφυγής**

Μεταπυρική Χρήση: -

Συνολικό Εμβαδόν: **5791 m2**

Ενεργό Εμβαδόν : **2300 m2**

Δυναμικότητα Χώρου Καταφυγής: **1150 άτομα**

Δυναμικότητα Χώρου Καταυλισμού: -

Υπάρχουσες Υποδομές: **Ηλεκτρισμός, Ύδρευση, WC, Στάθμευση, Πρόσβαση
ΑμεΑ**

Κωδικός: **ΑΑΠΑΙ6**

Γεωγραφικές Συντεταγμένες: **X: 37.983438, Y: 23.846396**

Διεύθυνση: **Μπουμπουλίνας, Γλυκά Νερά**

Περιγραφή: **1ο Γυμνάσιο και 1ο Λύκειο Γλυκών Νερών**

Προκαταστροφική Χρήση: **Προαύλιος Χώρος Σχολείου Α' Γυμνασίου Λυκείου**

Μετασεισμική Χρήση: **Χώρος Καταφυγής**

Μεταπλημμυρική Χρήση: **Χώρος Καταφυγής**

Μεταπυρική Χρήση: -

Συνολικό Εμβαδόν: **1341 m2**

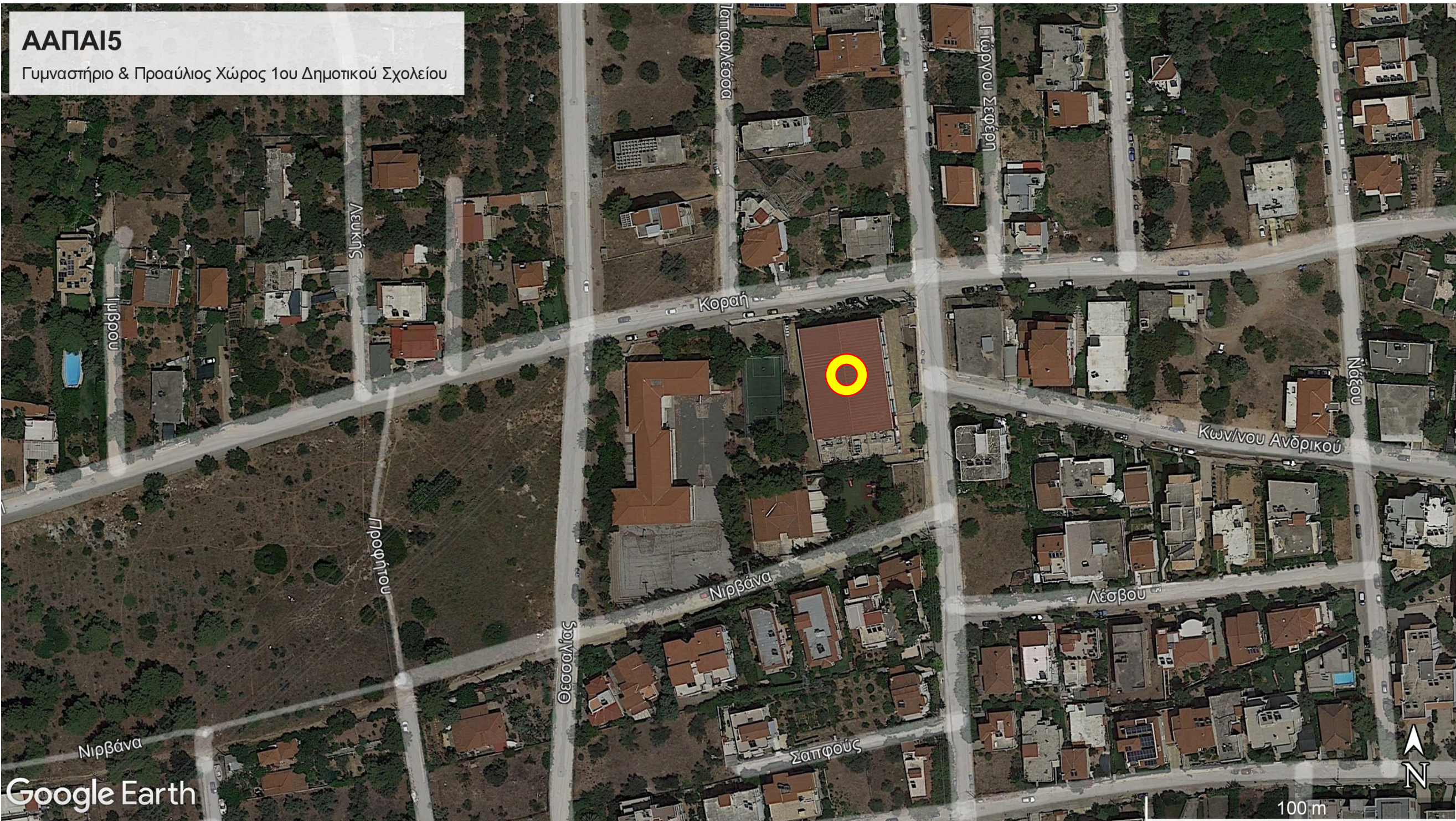
Ενεργό Εμβαδόν : **1000 m2**

Δυναμικότητα Χώρου Καταφυγής: **500 άτομα**

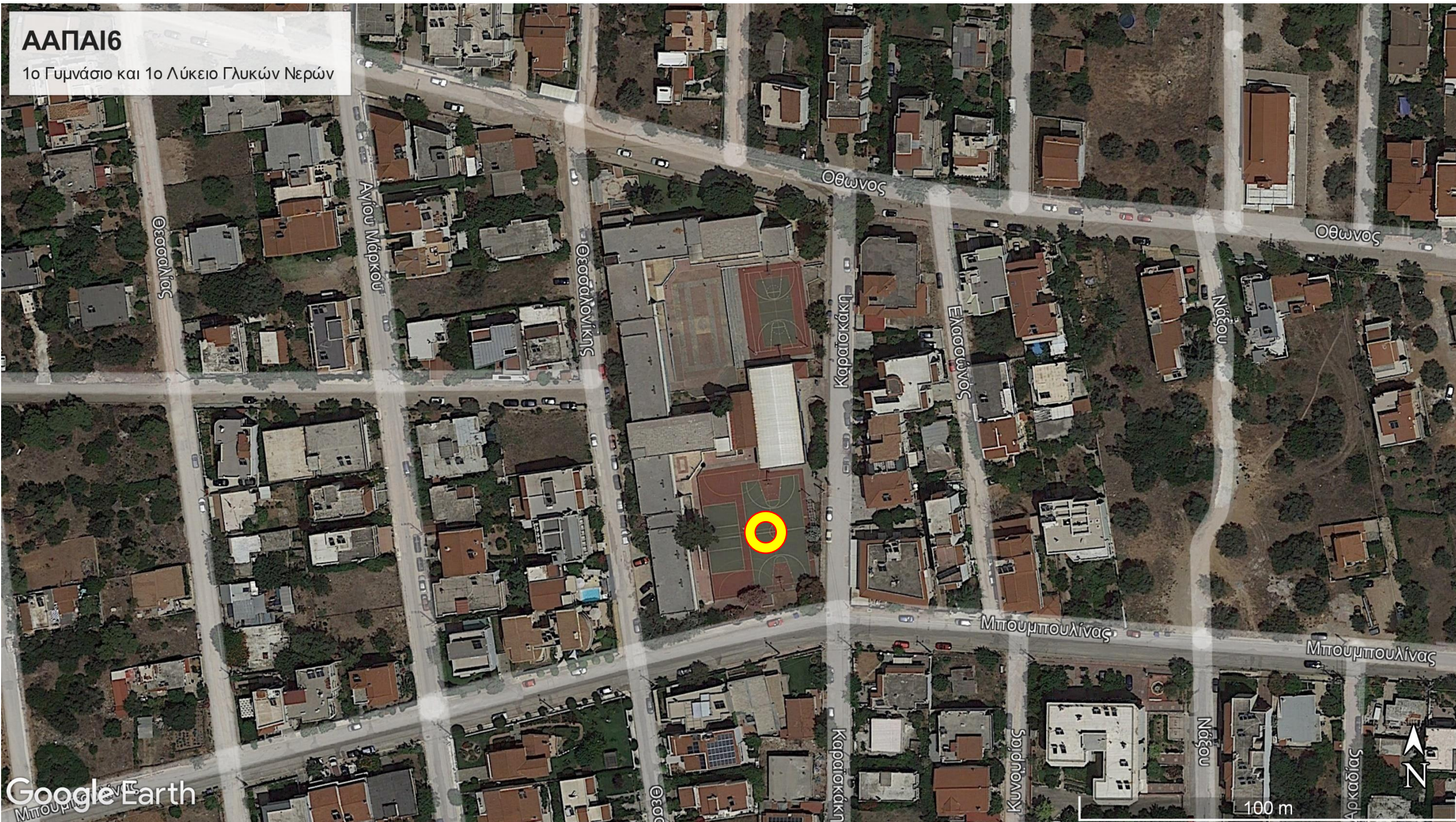
Δυναμικότητα Χώρου Καταυλισμού: -

Υπάρχουσες Υποδομές: **Ηλεκτρισμός, Ύδρευση, WC, Στάθμευση, Πρόσβαση
ΑμεΑ**

Χάρτης Χώρου Έκτακτης Ανάγκης



Χάρτης Χώρου Έκτακτης Ανάγκης



Στοιχεία Αναγνώρισης Χώρων Έκτακτης Ανάγκης

Κωδικός: **ΑΑΠΑΙ8**

Γεωγραφικές Συντεταγμένες: **X: 38.004155, Y: 23.852042**

Διεύθυνση: Μεσολογγίου, Γλυκά Νερά

Περιγραφή: **Πλατεία Ελευθερίου Βενιζέλου**

Προκαταστροφική Χρήση: **Πλατεία**

Μετασεισμική Χρήση: **Χώρος Καταφυγής**

Μεταπλημμυρική Χρήση: **Χώρος Καταφυγής**

Μεταπυρική Χρήση: -

Συνολικό Εμβαδόν: **3105 m2**

Ενεργό Εμβαδόν : **2000 m2**

Δυναμικότητα Χώρου Καταφυγής: **1000 άτομα**

Δυναμικότητα Χώρου Καταυλισμού: -

Υπάρχουσες Υποδομές: **Ηλεκτρισμός, Στάθμευση, Πρόσβαση ΑμεΑ**

Κωδικός: **ΑΑΠΑΛ4**

Γεωγραφικές Συντεταγμένες: **X: 38.005312, Y: 23.856843**

Διεύθυνση: **Μαβίλη & Αγγέλου Σικελιανού**

Περιγραφή: **Πάρκο Μαβίλη**

Προκαταστροφική Χρήση: **Πάρκο**

Μετασεισμική Χρήση: **Χώρος Καταφυγής, Χώρος Καταυλισμού**

Μεταπλημμυρική Χρήση: **Χώρος Καταφυγής, Χώρος Καταυλισμού**

Μεταπυρική Χρήση: -

Συνολικό Εμβαδόν: **3809 m2**

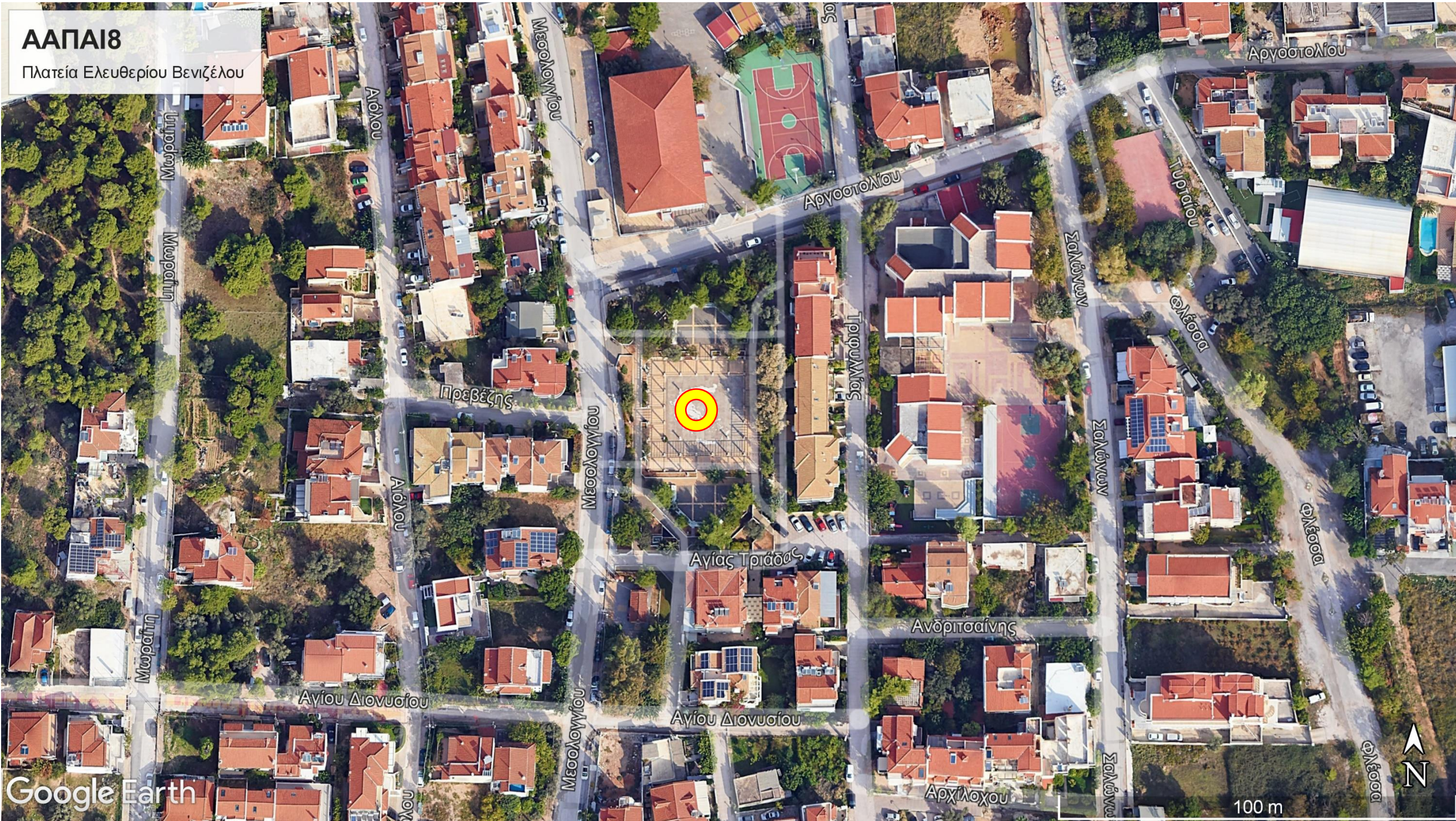
Ενεργό Εμβαδόν : **1000 m2**

Δυναμικότητα Χώρου Καταφυγής: **500 άτομα**


Δυναμικότητα Χώρου Καταυλισμού: **250 άτομα**

Υπάρχουσες Υποδομές: **Ηλεκτρισμός, Στάθμευση, Πρόσβαση ΑμεΑ**

Χάρτης Χώρου Έκτακτης Ανάγκης



Χάρτης Χώρου Έκτακτης Ανάγκης



Στοιχεία Αναγνώρισης Χώρων Έκτακτης Ανάγκης



Κωδικός: **ΕΜΣΑ**

Γεωγραφικές Συντεταγμένες: **X: 37.976236, Y: 23.884750**

Διεύθυνση: **Αργιθέας 5**

Περιγραφή: **Εξωραϊστικός & Μορφωτικός Σύλλογος Αργιθέας**

Προκαταστροφική Χρήση: **Πάρκο**

Μετασεισμική Χρήση: **Χώρος Καταφυγής**

Μεταπλημμυρική Χρήση: -

Μεταπυρική Χρήση: -

Συνολικό Εμβαδόν: **1631 m2**

Ενεργό Εμβαδόν : **1500 m2**

Δυναμικότητα Χώρου Καταφυγής: **750 άτομα**

Δυναμικότητα Χώρου Καταυλισμού: -

Υπάρχουσες Υποδομές: **Ηλεκτρισμός, Στάθμευση, Πρόσβαση ΑμεΑ**

Χάρτης Χώρου Έκτακτης Ανάγκης

